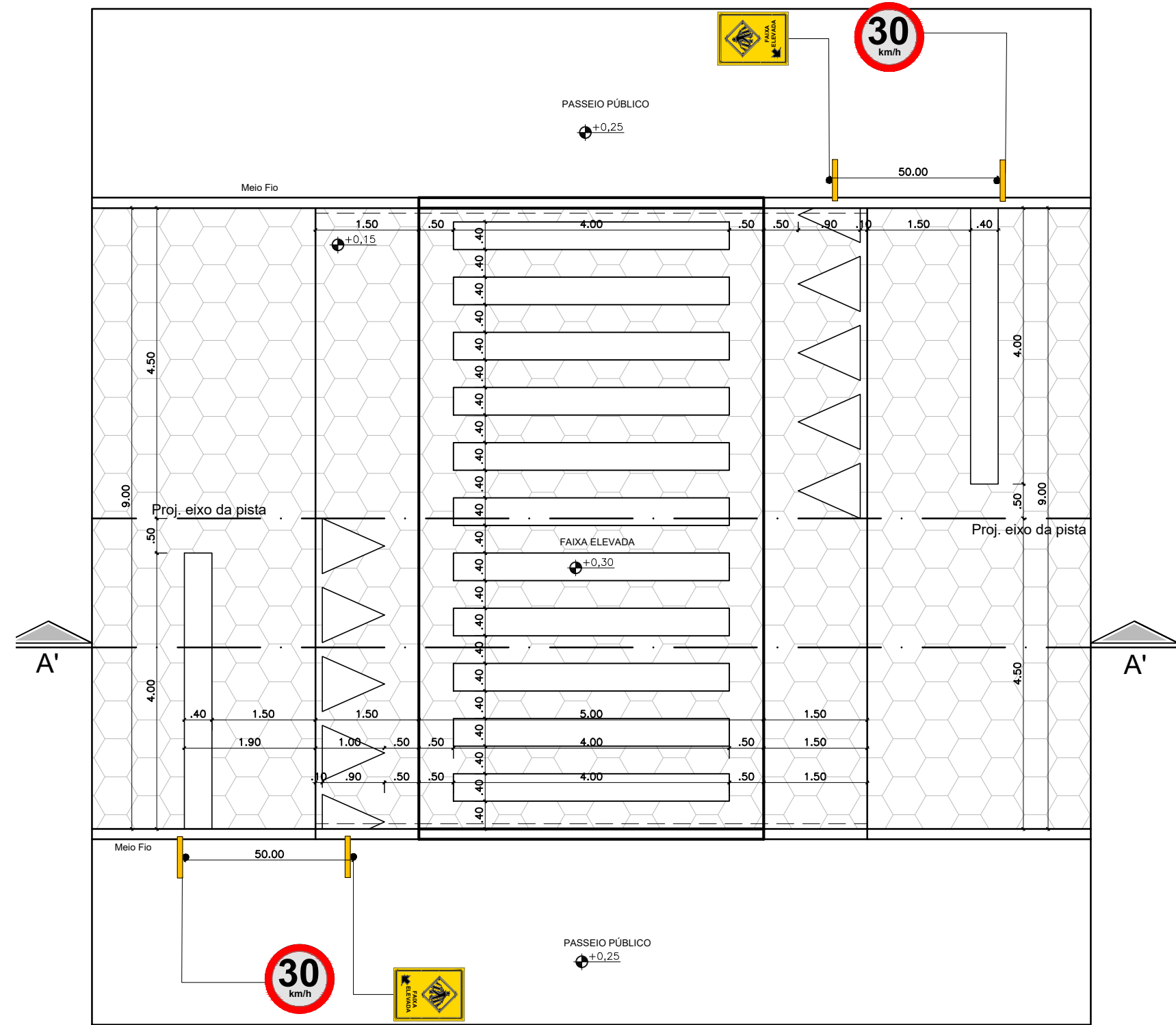
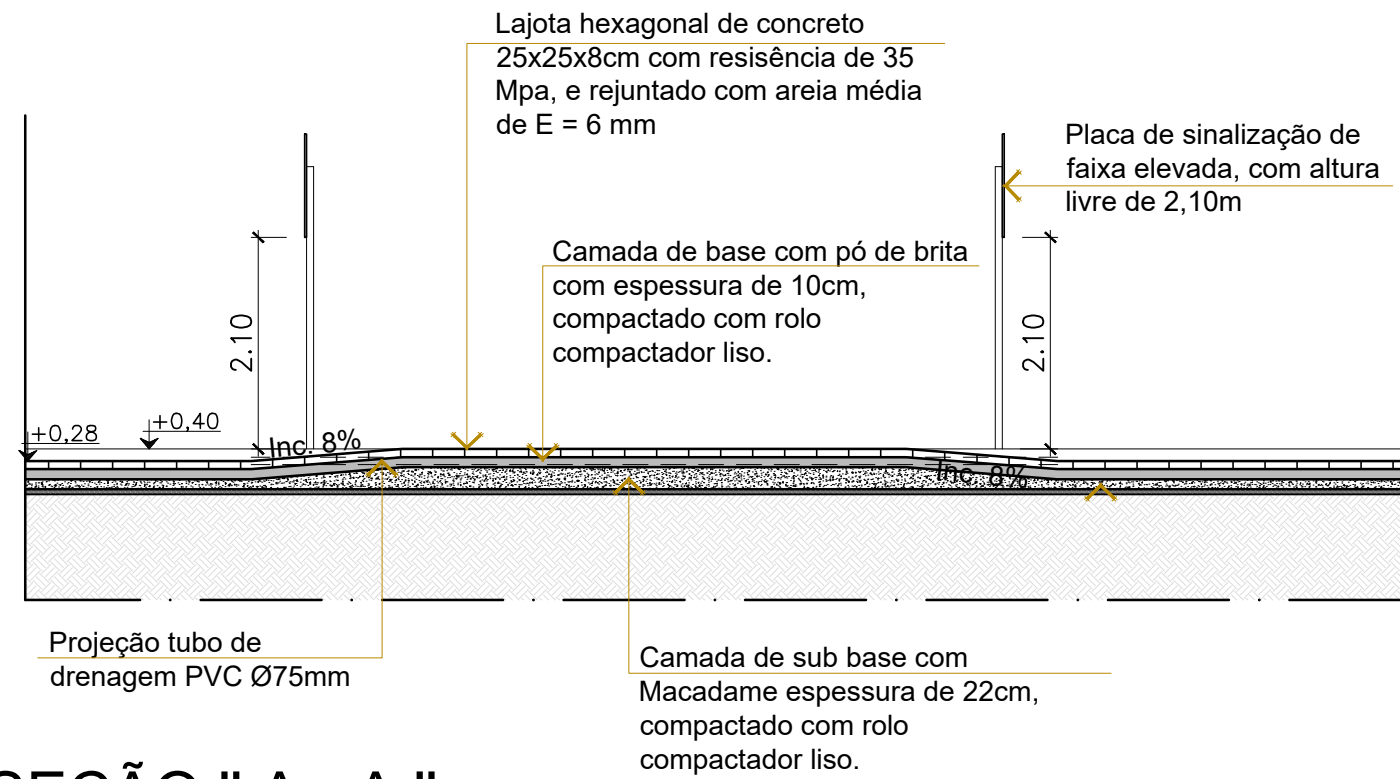


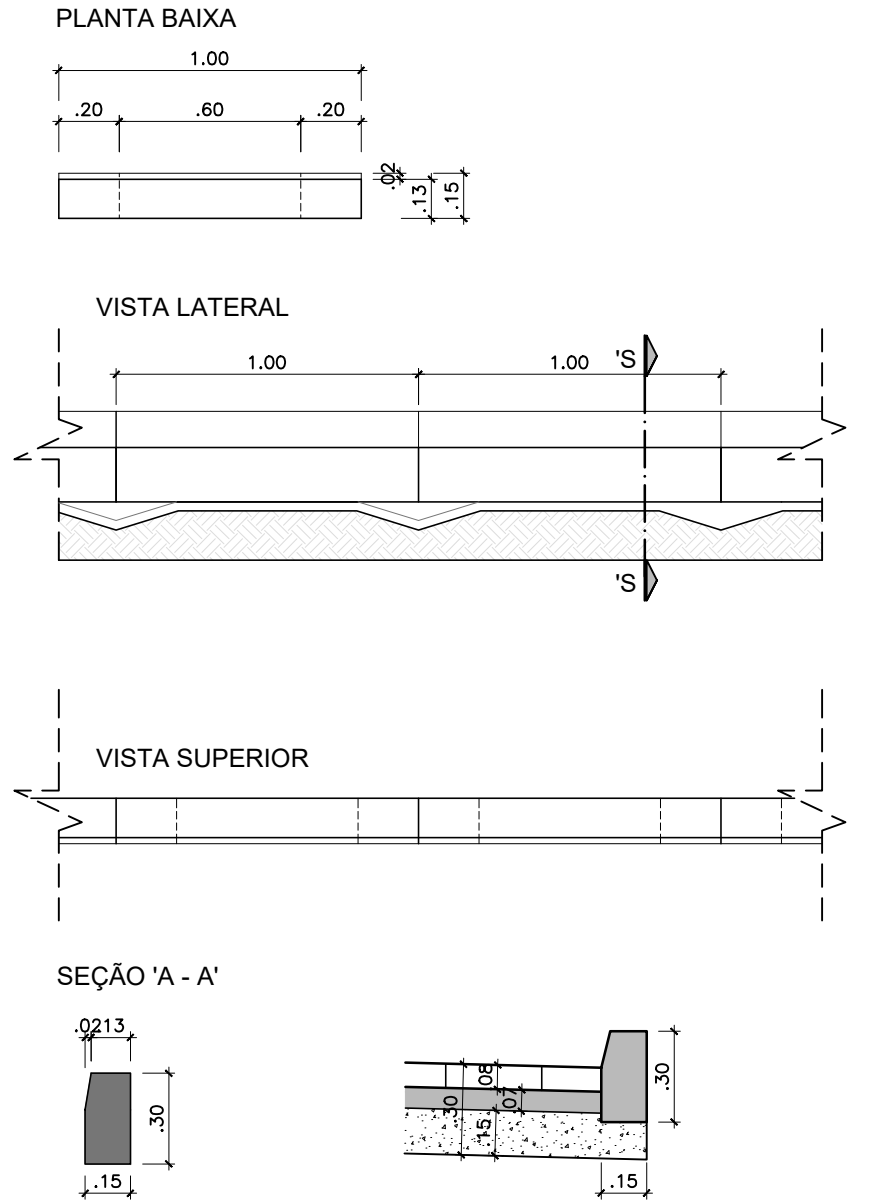
SEÇÃO 01 - GEOMÉTRICO
ESCALA.....1:50



PLANTA BAIXA DET. FAIXA ELEVADA
ESCALA.....1:50



SEÇÃO " A - A "
ESCALA.....1:50



GUIA MEIO FIO - PISTA DE ROLAMENTO
ESCALA.....1:25

CÓDIGO	DESCRIÇÃO	UNIDADE	QUANTIDADE
P1	Pavimentação em lajota hexagonal 25x25x8cm em concreto 35 Mpa	m²	2.404,65
	Guia meio fio 15x13x30x100 cm	m	554
	Guia meio fio rebaixado 15x13x30x100 cm, somado no item acima	-	-
	Faixa elevada	und	02
	Rachão E=15CM	ton	541,05
	AC4 E=0,4CM	ton	144,27

Aprovações:			
Representante Tomador			
Geison Kurtz Prefeito			
Responsável técnico			
Maicon Knaul			
Revisão	Alteração	Desenhista	Data
02			
01			
00	Emissão Inicial	Maicon	24/11/2025

PROJETO GEOMETRICO

Engenheiro(a):	
Maicon Knaul CREA/SC: 176177-2	
Email: planejamento@ituporanga.sc.com.br	
Proprietário: Prefeitura Municipal de Ituporanga	CNPJ: 83.102.640/0001-30
Uso: PROJETO GEOMETRICO	Endereço da obra: Rua Ulrich muller, Bairro Gabiroba - Ituporanga - SC
Referência: Planta Geométrico Seção 01 - Geométrico Legenda Planta Baixa Faixa Elevada	Pavimentação Rua Ulrich Muller
Desenho: Maicon Knaul	Área: Extensão:.....267,18m Total:.....2.404,65m²
	Data: Novembro / 2025
	Prancha: A-1
	Escala: Indicada
	01/01